



Stowarzyszenie Powiatowe  
5 Olsztyn  
Plac Bema 5  
10-516 OLSZTYN  
24


## C

LEGENDA:

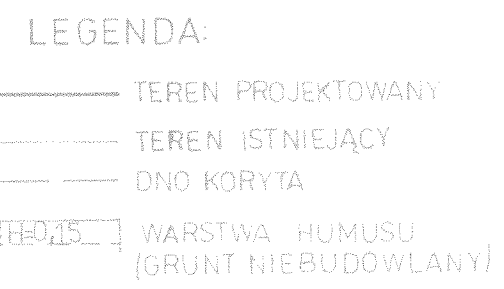
TEREN PROJEKTOWANY  
TEREN ISTNIEJĄCY  
DNO KORYTA  
WARSTWA HUMUSU  
(GRUNT NIEBUDOWLANY)




TRESC: PROFILE PODŁUŻNE DROGI A - B DROGIC - D	OBJEKT BUDOWA INFRASTRUKTURY TECHNICZNEJ NA TERENACH POWOJSKOWYCH			PODPIS: 	SKALA:  1: 50/500
	ADRES: BISKUPIEC, AL. BRONI, UL. LUDOWA				
	PROJEKTOWAŁ	mgr inż. T. Radomski Upr. Nr 4/77/OŁ § 13.1.3 b			
	OPRACOWAŁ	M. Stolarczyk			
Data: 06.2005	SPRAWDZIŁA	mgr inż. G. Pylinska WZDP 9s/212/51/86			

PROFIL PODŁUŻNY DROGI A—B



101  
Biuro Działu  
w Olsztynie  
Plac Dama 5  
10-516 OLSZTYN



TRESC: PROFILE POŁUŻNE DROGIE-F DROGI G. H	BUDOWA INFRASTRUKTURY TECHNICZNEJ NA TERENACH POWOJSKOWYCH			SKALA:  1: 50/500
	OBIEKT: BISKUPIEC, AL. BRONI, UL LUDOWA			
	Nr rys.	mgr inż. T. Radomski Upr. Nr 4/77/OL § 13 1.3.b	  	
	PROJEKTOWAŁ	M. Stolarczyk		
	OPRACOWAŁ	mgr inż. G. Pylińska WZDP 96/212/51/66		
06.2005	SPRAWDZIŁA			

PROFIL PODŁUŻNY DROGI E-F

